

Eismo organizavimo sprendinių derinimas Lietuvos automobilių kelių direkcijoje teikiamas Eismo saugos skyriui elektroninio pašto adresu eos@lakd.lt, laiško temoje nurodant kelio numerį, km arba aktualų ruožą.

Žemiau pateikiami eismo organizavimo schemų pavyzdžiai ir informacija apie jų parengimą.

Svarbu: situaciją kelyje ir eismo organizavimo sprendinius siūloma talpinti į A3 formato lapą/-us, pasinaudoti www.lakd.lt tinklalapyje esančio žemėlapiu fonu <https://gis.ktvis.lt/webappbuilder/apps/35/>

Tikslų kelio numerį ir kilometrą galima surasti žemėlapiu įrankiu (patarimai kaip naudotis pateikti 2 priede).

Schema rengiama vadovaujantis [Kelių eismo¹](#), [Kelio ženklų įrengimo ir vertikaliojo ženklinimo²](#) taisyklėmis ir:

[Kelio ženklų pastatymo schemas į paslaugų objektus rengiamos pagal Paslaugų objektų maršrutinio orientavimo automobilių keliuose taisyklės POMOT 16³](#)

PASLAUGŲ KELIO ŽENKLŲ PASTATYMO SCHEMOJE TURI BŪTI NURODYTA:

1. Kelio (-ių), kuriame (-iuose) statomi ženklai, numeris (-iai), pavadinimas (-ai);
2. Nurodomos konkrečios kelio ženklų pastatymo vietos;
3. Nurodomi kelio ženklai su projektuojamais atvaizdais juose;
4. Schema pateikiama kartu su prašymu dėl paslaugų objektų maršrutinio orientavimo kelio ženklų įrengimo (Paslaugų objektų maršrutinio orientavimo automobilių keliuose taisyklių POMOT 16³ 2 priedas).

1 – Kelių eismo taisyklės <https://e-seimas.lrs.lt/portal/legalAct/lt/TAD/TAIS.203613/asr>

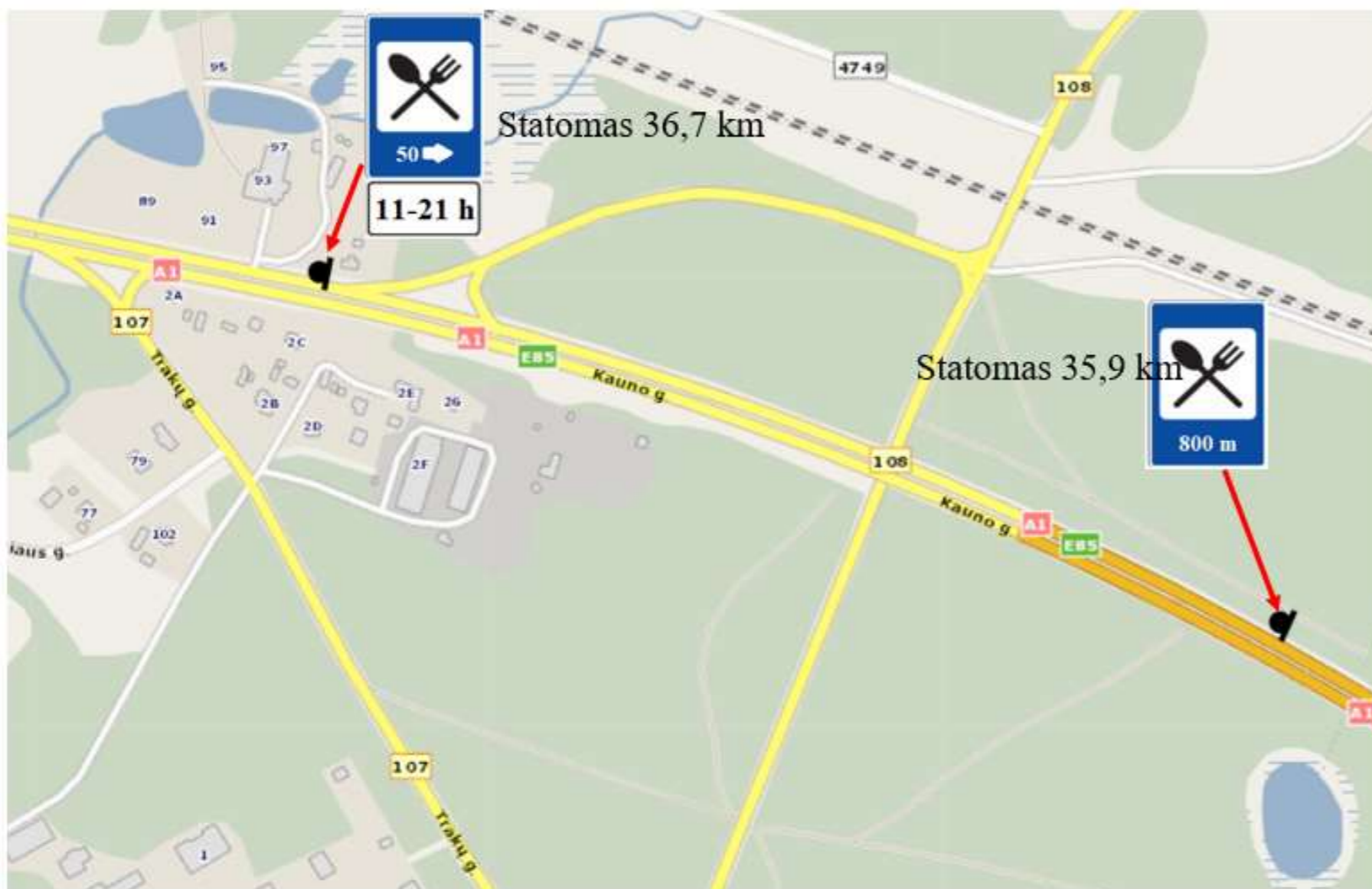
2 – Kelio ženklų įrengimo ir vertikaliojo ženklinimo taisyklės <https://e-seimas.lrs.lt/portal/legalAct/lt/TAD/TAIS.418378>

3 – Paslaugų objektų maršrutinio orientavimo automobilių keliuose taisyklės POMOT 16 <https://e-seimas.lrs.lt/portal/legalAct/lt/TAD/23580f80e70311e59b76f36d7fa634f8?ifwid=1bc6m4zivu>

PASTABA. Pažymime, kad paslaugų kelio ženklai įrengiami pareiškėjo lėšomis.

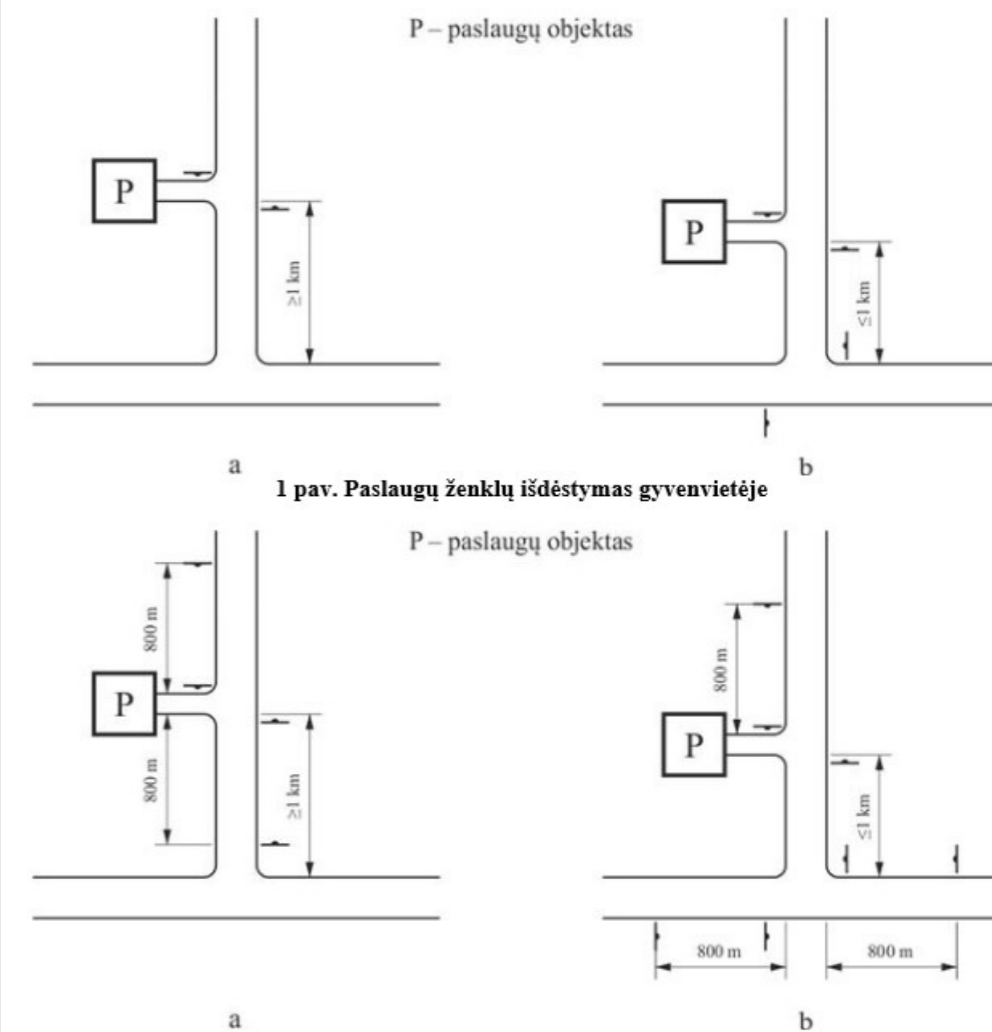
PASLAUGŲ KELIO ŽENKLŲ PASTATYMO SCHEMAS PAVYZDYS

Kelio A1 Vilnius–Kaunas–Klaipėda 35–37 km kelio ženklų pastatymo schema.



Kontaktai: įmonės pavadinimas, adresas; atsakingo asmens vardas, pavardė, telefono numeris.

Paslaugų ženklų statymo atstumai turi atitikti šiuos:



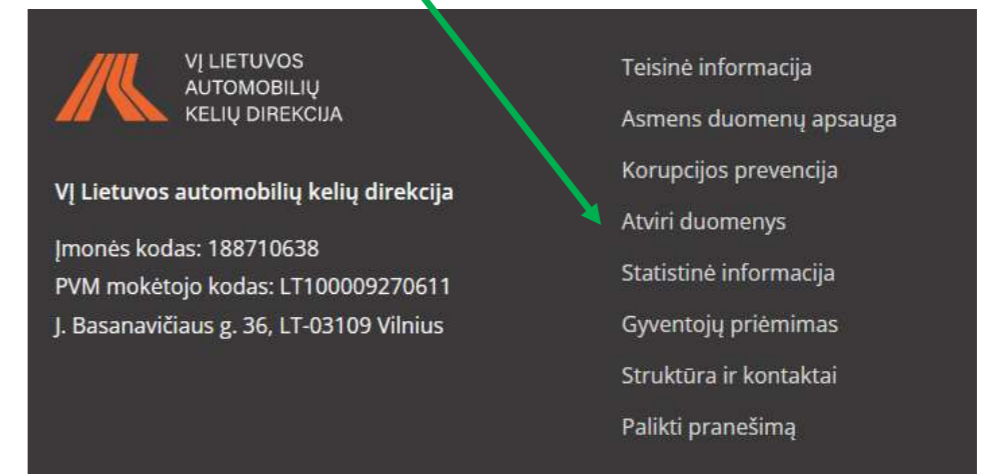
Šiuo simboliu rodoma ženklo pastatymo vieta. Plokštuma rodo, kaip ženklas orientuotas važiavimo kryptimi.

SCHEMOJE VISA SITUACIJA TURI BŪTI PATEIKIAMA VIENOJE VIETOJE (PAŽYMĖTAS PASLAUGŲ OBJEKTAS IR VISI IKI JO VEDANTYS KELIO ŽENKLAI).

Valstybinės reikšmės kelių informacinės sistemos (KTVS) naudojimosi rekomendacija, rengiant eismo organizavimo schemas

Valstybinės reikšmės kelių žemėlapis atsidaro paspaudus šią nuoroda <https://gis.ktvis.lt/webappbuilder/apps/35/>

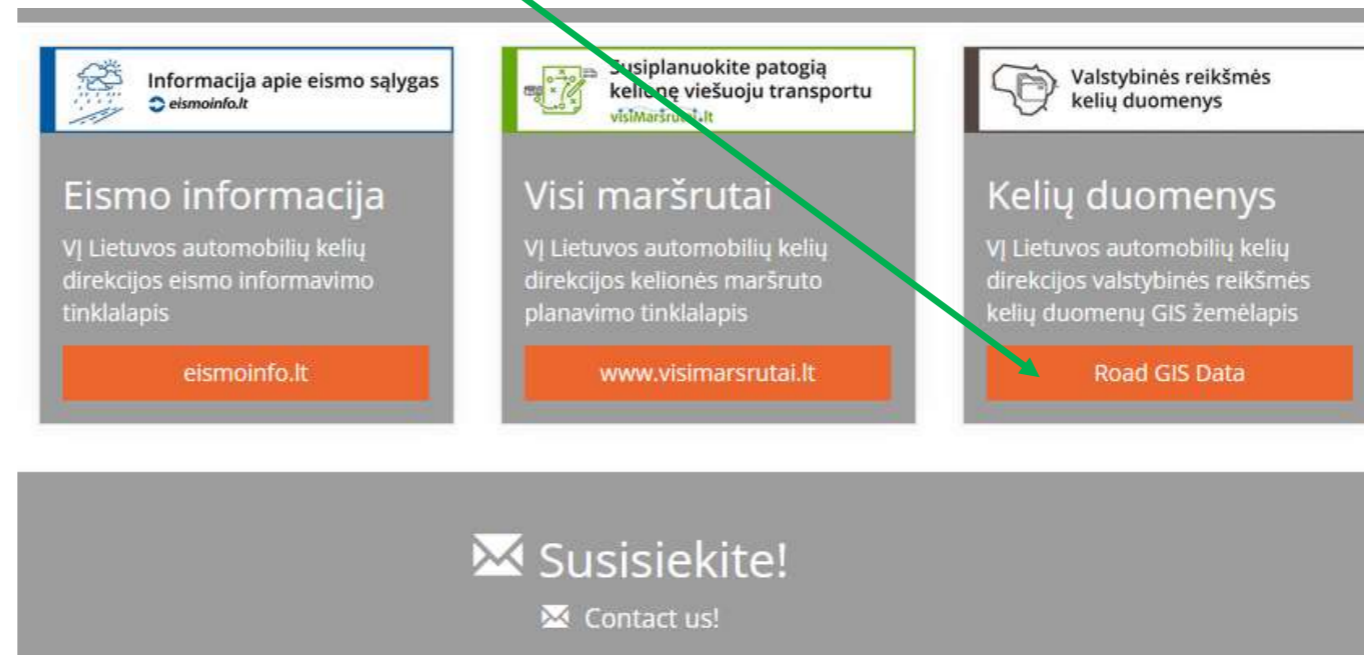
Jeigu anksčiau minėta nuoroda neveikia, tuomet adresu www.lakd.lt atsidariusio lango apačioje paspaudžiama
Naujai atsidariusio lango apačioje paspaudžiama
Atsidaro žemėlapis (žiūrėti žemiau)



VĮ LIETUVOS
AUTOMOBILIŲ
KELIŲ DIREKCIJA

VĮ Lietuvos automobilių kelių direkcija
Įmonės kodas: 188710638
PVM mokėtojo kodas: LT100009270611
J. Basanavičiaus g. 36, LT-03109 Vilnius

- Teisinė informacija
- Asmens duomenų apsauga
- Korupcijos prevencija
- Atviri duomenys
- Statistinė informacija
- Gyventojų priėmimas
- Struktūra ir kontaktai
- Palikti pranešimą



Informacija apie eismo sąlygas
eismoinfo.lt

Eismo informacija
VĮ Lietuvos automobilių kelių direkcijos eismo informavimo tinklalapis
eismoinfo.lt

Susiplanuokite patogią kelionę viešuoju transportu
visiMaršrutai.lt

Visi maršrutai
VĮ Lietuvos automobilių kelių direkcijos kelionės maršruto planavimo tinklalapis
www.visimarsrutai.lt

Valstybinės reikšmės kelių duomenys

Kelių duomenys
VĮ Lietuvos automobilių kelių direkcijos valstybinės reikšmės kelių duomenų GIS žemėlapis
Road GIS Data

Susisiekiame!
Contact us!

Atsidarius žemėlapiui, aktuali vieta surandama „pelės“ pagalba, o tikslaus kelio numerio ir kilometro suradimo įrankiai yra šie:

The image shows a web application interface for road data. At the top, there is a header with the logo of the Lithuanian Road Directorate and the text 'VALSTYBINĖS REIKŠMĖS KELIŲ DUOMENYS'. Below the header is a map of the Vilnius region. A search bar at the top right contains 'Objekto pavadinimas' and 'Teritorija'. A 'Padėties paieška' (Location Search) form is overlaid on the map. The form has several input fields: 'X:' and 'Y:' with 'Rasti' buttons; 'Kelio Nr.' (Road No.); 'Km nuo:' and 'Km iki:' with 'Rasti' buttons; 'Kilometrinis ženklas:' (Kilometer marker) with 'Rasti' buttons; and 'Atstumas, m:' (Distance, m) with 'Rasti' buttons. There are also buttons for 'Rodyti Orbit duomenis', 'Rodyti Goolge Street View', and 'Rodyti Kelių matavimo duomenis'. The form is shown in two states: empty and filled with data. In the filled state, the 'Kelio Nr.' is '141', 'Km nuo:' is '27,841', 'Km iki:' is empty, 'Kilometrinis ženklas:' is '27', and 'Atstumas, m:' is '889,906'. A blue dot on the map indicates the location of the road segment.

1) Paspauskite šį simbolį ir žemėlapyje pasirodys tuščia lentelė

Padėties paieška

X: Y: **Rasti**

Kelio Nr.

Km nuo: Km iki: **Rasti**

Kilometrinis ženklas: **Rasti**

Atstumas, m: **Rasti**

Rodyti Orbit duomenis **Rodyti Goolge Street View**

Rodyti Kelių matavimo duomenis

Padėties paieška

X: 6099678,65 Y: 475275,52 **Rasti**

Kelio Nr. 141

Km nuo: 27,841 Km iki: **Rasti**

Kilometrinis ženklas: 27 **Rasti**

Atstumas, m: 889,906 **Rasti**

Rodyti Orbit duomenis **Rodyti Goolge Street View**

Rodyti Kelių matavimo duomenis

2) Bakstelkite aktualioje kelio vietoje (kelio viduryje) lentelėje užsipildys kelio numeris ir tikslus kilometras.
Šis įrankis veikia ir atvirkštine seka, žinant kelio Nr. Ir tikslų km, juos įrašius į lentelę ir paspaudus „Rasti“ žemėlapyje bus parodyta ieškoma vieta.

3) Suradus tikslų kelio Nr. ir km, paspaudus šią nuorodą, atsidarys papildomas langas kuriame matysite kelio vietos nuotrauką

Pastaba:
Jeigu lentelėje kelio numeris ir kilometras neužsipildo – rodo tik koordinates, reiškia, kad šio kelio AB „Lietuvos automobilių kelių direkcija“ neadministruoja.